

**Shri Shivaji Education Society, Amravati's**  
**Y.D.V.D. Arts, Commerce College, Teosa. Dist-Amravati**

**Field Project**

**2015-2020**

<b>Sr.No</b>	<b>Name of Department</b>	<b>Project Specialization</b>	<b>No of Students Participated</b>	<b>Year</b>
<b>1</b>	<b>Political Science</b>	<b>Study of Grampanchayat and Analysis System</b>	<b>21</b>	<b>2016-2017</b>
<b>1</b>	<b>B.A.(English)</b>	<b>Writing Projects in English Competitions</b>	<b>07</b>	<b>2018-2019</b>
<b>2</b>	<b>B.A.(History)</b>	<b>History Survey</b>	<b>40</b>	<b>2018-2019</b>
<b>3</b>	<b>M.A.(Economics)</b>	<b>Unnat Bharat Abhiyan</b>	<b>20</b>	<b>2018-2019</b>
<b>4</b>	<b>B.A.</b>	<b>Language</b>	<b>18</b>	<b>2019-2020</b>
<b>5</b>	<b>B.Com.</b>	<b>Language</b>	<b>21</b>	<b>2019-2020</b>
<b>6</b>	<b>B.Sc. (Env)</b>	<b>Environmental Project</b>	<b>-</b>	<b>-</b>

Study of Grampanchayat and Analysis System

यादव कला व वाणिज्य महाविद्यालय, तिवसा

PROJECT WORK

विषय

तिवसा तालुक्यातील सुरवाडी खुर्द ग्रामपंचायतीचे अध्ययन व  
विश्लेषण

कालखंड

2016-17

मार्गदर्शक

प्रा. संगीता भुयार  
(राज्यशास्त्र विभाग)

अभ्यासकर्ते

विद्यार्थी  
(बी.ए. भाग-१)  
राज्यशास्त्र

## विद्यार्थ्यांची यादी

१. काजल धनराजजी संभे
२. मयुरी अरुणराव कामिनकर
३. ऋतुजा अरुणराव गडलिंग
४. संजना भाऊरावजी नंदरधने
५. पायल विजयराव इंगोले
६. शिवानी विनोदराव इंगोले
७. पुजा हरीदास कडव
८. प्राची सुभाषराव वानखडे
९. प्रतिक्षा सुभाषराव वानखडे
१०. मृणाली अनिलराव पाचघरे
११. अंजली भुषणराव काळमेघ
१२. भावना श्यामराव मांडवगळे
१३. वृशाली मोतीलाल वानखडे
१४. वैष्णवी रविंद्र निंभोरकर
१५. प्रियंका अशोकराव शिरघरे
१६. पंकज गजभिये
१७. प्रज्वल दवे
१८. सागर ब. आसोडे
१९. कल्पेश काळबांडे
२०. सिध्देश र. पवार
२१. प्रफुल र. सोमवंशी

समितीच्या शिफारसीनुसार अधिनियम १९६१ संमत करण्यात आला व त्यानुसार जिल्हा स्तरावर जिल्हा परिषद, तालुका स्तरावर पंचायत समिती व ग्राम स्तरावर ग्राम पंचायत असे त्रिस्तरीय रचनेचे स्वरूप आहे.

गावाच्या स्थानिक कारभारात ग्रामसभेला महत्वाचे स्थान देण्यात आले आहे. ग्रामसभेच्या माध्यमातून ग्राम पंचायतीच्या प्रशासनावर नियंत्रण ठेवता येते व गावाचा विकास साधता येतो त्याच दृष्टीकोनातून तिवसा तालुक्यातील सुरवाडी खुर्द ग्रामपंचायतीचे अध्ययन व विश्लेषण करण्यात आले.

### मार्गदर्शक तत्वांमध्ये स्थान:-

पंचायत राजचा घटक असलेल्या ग्रामपंचायतींना राज्यघटनेत प्रथमपासूनच स्थान मिळाले आहे. भारतीय राज्यघटनेतील, 'राज्याच्या धारेणाची मार्गदर्शक तत्वे' या चौथ्या भागात ग्रामपंचायतीचा उल्लेख आहे. राज्यघटनेतील चाळीसाव्या कलमात असे म्हटले आहे की, ग्रामपंचायतीची स्थापना करून स्वयंशासनाचे घटक म्हणून त्यांना काम करता येईल ऐवढी सत्ता आणि अधिकार मिळवून देण्यासाठी राज्याकडून पावले उचलली जातील यावरून आपल्या घटनाकारांनीही ग्रामपंचायतींना कोटी महत्त्व दिले होते हे लक्षात येते.

### ग्रामपंचायतीची रचना :-

'मुंबई ग्रामपंचायतीच्या अधिनियम १९५८' च्या पाचव्या कलमात ग्रामपंचायतच्या स्थापने संबंधी तरतूद आहे. या कलमात असे म्हटले आहे की, प्रत्येक गावात एक पंचायत असेल. स्वतंत्र ग्रामपंचायतीची स्थापना करण्यासाठी त्या गावाची लोकसंख्या किमान ६०० इतकी असावी लागते. ज्या खेड्यांची लोकसंख्या ६०० पेक्षा कमी आहे. अशा दोन किंवा तीन खेड्यांची मिळून एक गट ग्रामपंचायत स्थापन करण्याचीही तरतूद आहे.

### I सभासद संख्या:-

ग्रामपंचायतीची सभासद संख्या संबंधीत गावाच्या लोकसंख्येच्या प्रमाणानुसार निश्चित केली जाते. मात्र ती कमीत -कमी ७ व जास्तीत-जास्त १७ इतकी असते. गावाची लोकसंख्या व गावाच्या ग्रामपंचायतीची सभासद संख्या यांचे प्रमाण पुढील प्रमाणे.

अ.क्र.	गावाची लोकसंख्या	निवडून घावयाच्या सदस्यांची संख्या
१	६०० ते १५००	०७
२	१५०१ ते ३०००	०९
३	३००१ ते ४५००	११
४	४५०१ ते ६०००	१३

५	६,००१ ते ७,५००	१५
६	७,५०१ किंवा त्यापेक्षा अधिक	१७

## II प्रभागाची निर्मिती :-

प्रत्येक प्रभागातून निवडून घावयाच्या सदस्यांची संख्या व त्या प्रभागाची लोकसंख्यामधील प्रमाण गावातील सर्व प्रभागामध्ये एकसारखे राहिल अशा रितीने गावाचे योग्य त्या संख्येत प्रभाग पाडून गावाची विभागणी करण्यात येते. प्रत्येक प्रभागातून निवडून घावयाच्या सदस्यांची संख्या सामान्यतः तीनहून अधिक आणि दोनहून कमी नसते.

## II प्रौढ मतदान पध्दतीने निवड :-

ग्रामपंचायतीचे सर्व सदस्य प्रत्यक्ष निवडणुकीद्वारे प्रौढ मतदान पध्दतीने निवडले जातात. जी व्यक्ती भारताची नागरिक असेल, वयाची 18 वर्षे पूर्ण झाली असतील आणि जिचे नांव संबंधीत गावाच्या मतदारयादीत समाविष्ट झाले असले अशा कोणत्याही व्यक्तीला ग्रामपंचायतीच्या निवडणुकीत मतदान करण्याचा हक्क प्राप्त होतो.

## IV आरक्षण किंवा राखीव जागा :-

- १) प्रत्येक पंचायतीत एक तृतीयांश पदे महीलासाठी राखीव राहतील.
- २) प्रत्येक पंचायतीत अनुसूचित जाती, अनुसूचित जमातीच्या व्यक्तीसाठी लोकसंख्येच्या प्रमाणात पदे राखीव राहतील.
- ३) राखीव पदामध्ये एक-तृतीयांश पदे अनुसूचित जाती-जमाती पंचायतीमधील वेगवेगळ्या प्रभागांना आळीपाळीने नेमून दिल्या जाणार आहेत.
- ४) नागरिकांच्या मागासवर्गाच्या प्रवर्गातील व्यक्तीसाठी राखून ठेवावयाच्या जागा पंचायतीमधील निवडणुकीद्वारे भरावयाच्या जागांच्या एकूण संख्येच्या २६ टक्के इतक्या राहतील. अशा जागा पंचायतीमधील वेगवेगळ्या प्रभागाना आळीपाळीने

नेमून दिल्या जाणार आहेत. त्यापैकी १/३ जागा स्त्रियांसाठी राखीव राहतील.²

#### V सदस्यत्वासाठी पात्रता :-

ग्रामपंचायतीचा सभासद होण्यासाठी पात्रतेच्या पुढील अटीची पूर्तता करणे आवश्यक असते.

- १) ती व्यक्ती भारताची नागरिक असली पाहिजे.
- २) त्या व्यक्तीच्या वयाची 21 वर्षे पूर्ण झालेली असावीत.
- ३) त्या गावच्या मतदारयादीत तिच्या नावाचा समावेश असला पाहिजे.

#### VI ग्रामपंचायतीचा कार्यकाल :-

ग्रामपंचायतीचा कार्यकाल पाच वर्षांचा असतो. ग्रामपंचायतीच्या सार्वत्रीक निवडणुकीतून निवडून आलेल्या सदस्यांच्या अधिकारपदाच्या कालवधी हा ग्रामपंचायतीच्या पहिल्या सभेच्या तारखेपासून सुरु होते. मुंबई ग्रामपंचायत अधिनियम १९५८ च्या कलम १४५ अन्वये ग्रामपंचायतीच्या निर्धारित कार्यकाल पूर्ण होण्याअगोदर खालील परिस्थितीत विसर्जन केल्या जाते.

- १) ग्रामपंचायत आपल्या अधिकारमर्यादाचे उल्लंघन करित असेल.
- २) कर्तव्य पार पाडण्यास सक्षम नसेल.
- ३) या अधिनियमाच्या कलम १२४ मध्ये विनिर्दिष्ट केलेले कर बसविण्यास ती कसुर करित असेल.
- ४) पंचायतसमिती किंवा आयुक्त यांनी दिलेल्या आदेशाची अवज्ञा करित असेल.
- ५) लेख्यांची लेखापरीक्षा किंवा पंचायतीच्या कार्यालयाच्या आणि कामाच्या निरीक्षणासंबंधी हेतूपस्पर दूर्लक्ष करित असेल.

वरील कोणत्याही कारणासाठी ग्रामपंचायत दोषी आहे असे राज्य शासनाचे मत झाले असेल तर राज्य शासन जिल्हा परिषदेची विचार-निम्निय करून अशा ग्रामपंचायतीचे विसर्जन करू शकते.

## VII कामकाज पध्दती :-

### १) दरमहा किमान एक सभा आवश्यक :-

ग्रामपंचायतीची प्रत्येक महिन्यात एक सभा घेणे आवश्यक असते. ग्रामपंचायतीच्या प्रत्येक साधारण सभेची तारीख अध्यक्ष उपस्थित सभासदांशी विचार-विनिमय करून निश्चित करते. ग्रामपंचायतीच्या सचिवाने साधारण सभेची तारीख, वेळ, सभेत घालवयाचे कामकाज या संबंधीची माहिती ग्रामपंचायतीच्या सर्व सदस्यांना किमान तीन दिवस अगोदर कळविणे आवश्यक असते.

### २) विशेष सभा :-

ग्रामपंचायतीच्या सरपंचास किंवा त्यांच्या अनुपस्थितीत उपसरपंचास कोणत्याही वेळ स्वतः पुढाकार घेऊन ग्रामपंचायतीची विशेष सभा बोलविण्याचा अधिकार असतो. ग्रामपंचायती च्या निम्याहून जास्त संख्यांनी मागणी केल्यास तसेच जिल्हा परिषदेची स्थायी समिती, मुख्य कार्यकारी अधिकारी वा पंचायत समिती यांनाही आपल्या आदेशाद्वारे ग्रामपंचायतीची विशेष सभा बोलविण्याची मागणी करता येते.

### ३) सभेचे ठिकाण :-

ग्रामपंचायतीची सभा ग्रामपंचायतीच्या कार्यालयात किंवा गावातील सार्वजनिक ठिकाणी भरविणे बंधनकारक असते. सभेची तारीख, वेळ व ठिकाण या संबंधीची सूचना ग्रामपंचायत कार्यालयाच्या फलकावर लावली जाते.

### ४) सभेची गणपूर्ती :-

ग्रामपंचायतीच्या सभेचे कामकाज चालू ठेवण्यासाठी सदस्य संख्येच्या एक-व्दितीयांश सदस्य उपस्थित असणे आवश्यक असते. त्यापेक्षा कमी सदस्य असल्यास अर्धातऱास आठ महिने सभा तहकूब केली जाते. तसेच सभेची पूढची तारीख निश्चित केली जाते. तहकुबीनंतर भरण्यात आलेल्या सभेत गणपूर्ती झाली नसली तरी कामकाज केल्या जाते.



५) सभेचे अध्यक्षपद :-

ग्रामपंचायतीचा सरपंच हा सभेचे अध्यक्ष स्थान भूषवितो त्यांच्या गैरहजेरीत उपसरपंच अध्यक्षद भूषवितो. दोघेही गैरहजर असल्यास त्या सभेस उपस्थित असलेल्या सदस्यांपैकी सभा ज्याची निवड करील असा सदस्य त्या सभेचे अध्यक्षस्थान भूषवितो. ग्रामपंचायती च्या सभेत मांडले गेलेले ठराव यांचा निर्णय मतदान करणाऱ्या या बहुमताने घेतला जातो. एखाद्या ठरावावर समान मते पडल्यास सभेचा अध्यक्ष निर्णायक मत देतो.

**VIII** सरपंच व उपसरपंच निवडणूक :-

मुंबई ग्रामपंचायत अधिनियम १९५८ कलम ३० व ३१ नुसार

- १) प्रत्येक सार्वत्रिक निवडणुकीनंतर घेण्यात येणाऱ्या पहिल्या सभेत सरपंचाची व उपसरपंचाची निवड केली जाते.
- २) जिल्हा परिषद व पंचायत समितीमध्ये कोणतेही पद धारण करणारा ग्रामपंचायत सदस्य सरपंच पदास पात्र राहणार नाही.
- ३) अनुसूचित जाती, जमाती नागरिकांचा मागासवर्गाचा प्रवर्ग यामधील व्यक्तीसाठी व स्त्रियासाठी सरपंचाची पदे विहित प्रमाणानुसार राखीव राहतील.
- ४) राखून ठेवलेल्या पदाची संख्या विहित रितीने वेगवेगळ्या ग्रामपंचायतींना आळीपाळीने नेमून देण्यात येईल.

**IX** कार्यकाल :-

ग्रामपंचायतीच्या सरपंच आणि उपसरपंच यांचा कार्यकाल ग्रामपंचायतीच्या कार्यकालाइतका म्हणजे पाच वर्षांचा असतो. तसेच सरपंच व उपसरपंच हे पद खालील कारणास्तव रिक्त होऊ शकते.

१) पदाचा राजीनामा :-

ग्रामपंचायतीच्या सरपंचाला आपल्या पदाचा राजीनामा द्यावयाचा असल्यास तो स्वतःच्या सहीने लेखी स्वरूपात पंचायत समितीच्या सभापतीकडे सादर करावा लागतो.

सुरवाडी खुर्द ग्रामपंचायत पदाधिका-यांची यादी (सन )

ग्राम आरोग्य, पोषण, पाणीपुरवठा व स्वच्छता समिती.

१)अध्यक्ष :- प्रभाकर सोपानराव शेळके

२)सचिव :- सौ.पी.आर भुयार

अनु क्र.

वार्ड क्र.

१) सरपंच :- प्रभाकर सोपानराव शेळके

१

२) उपसरपंच :- ताई शंकरराव मौजे

२

३) सदस्य :- कैलास अभयकुमार कुकेकर

३

४) सदस्य :- अतुल भागवतराव गवड

२

५) सदस्य :- भुमिका मुरलिधरराव आकोटकर

२

६) सदस्य :- कविता सुरेशराव ठाकरे

१

७) सदस्य :- वनिता राजकुमार पैठणकर

३

उपध्यक्ष श्री. राहुल भागवतराव गवड, निमयंक- मिनाक्षी विजय राऊत हे असुन ३७ सदस्य कार्यरत आहेत. या समितीने गांवांमध्ये तंटे होऊ नये म्हणुन विविध प्रतिबंधात्मक उपाय योजना केल्या आहे.

१.ग्रामिण विकासाची कामे	८०%
२. समाज प्रबोधन/व्यसनमुक्ती	८०%
३. महिला सक्षमकिरण	८०%
४. ग्राम स्वच्छता अभियान	८०%
५. निर्मल ग्राम	१००%
६. बचत गटाची संख्या	४%

७. बक्षीस असल्यास दे देणे. तंटमुक्त गाव पुरस्कार मिळाला.

वरील कार्याची अमंलबजावणी करून गावात तंटे न होऊ देण्याची दक्षता या समितीमार्फत बाळगली जाते.

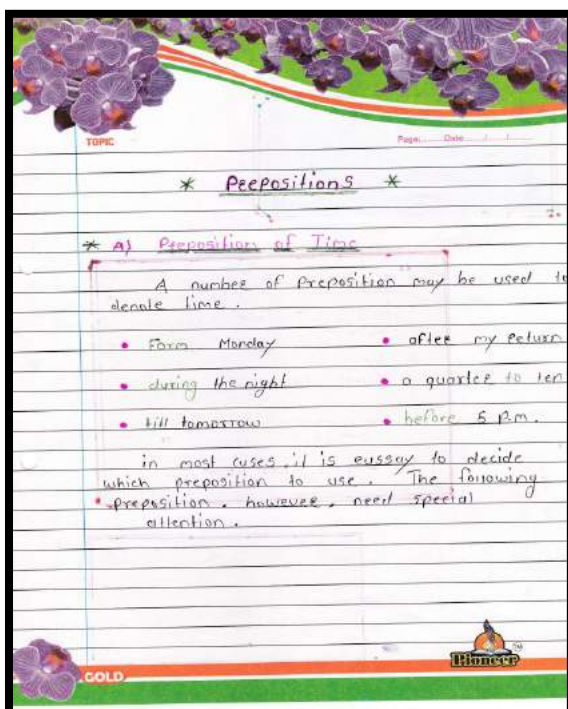
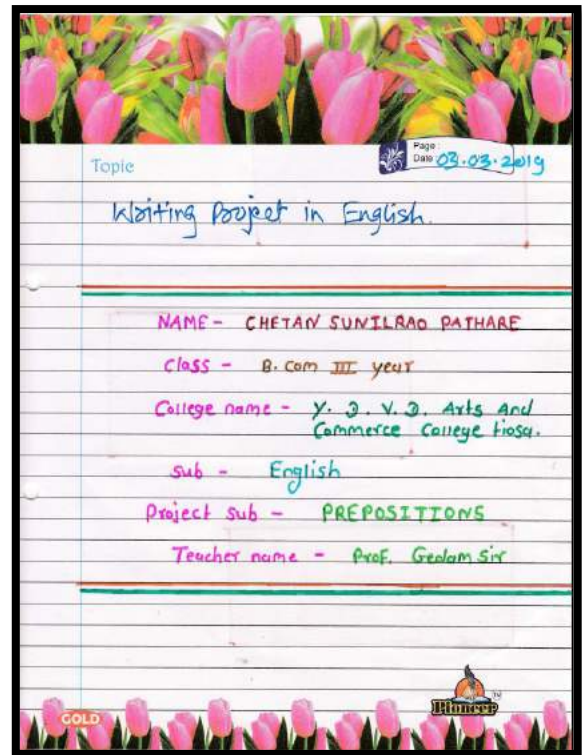

## निष्कर्ष

सुरवाडी खुर्द ग्रामपंचायतीला आम्ही विद्यार्थ्यांनी भेट देऊन ग्रामपंचायती द्वारे झालेल्या विकासाचा अभ्यास केला तसेच सरपंच सचिव आणि ग्रामपंचायत सदस्य यांना प्रश्न विचारून माहिती घेतल्यास असे लक्षात आले की सुरवाडी खुर्द ग्रामपंचायत ही विकासाच्या दृष्टीने परिपूर्णते कडे वाटचाल करतांना दिसून येते या ग्रामपंचायतीची एकूण सभासद संख्या १६ आहे. त्यापैकी ४ महिला तर ३ पुरुष आहे प्रशासनाच्या दृष्टीकोनातून विविध समित्यांची स्थापना तसेच गावाचा विकास साधनाच्या दृष्टीकोनातून महत्वाची पाऊले उचललेली दिसते. कारण या ग्रामपंचायतीद्वारे ग्राम विकासाची कामे ९० टक्के करण्यात आली तसेच समाज प्रबोधन व्यसनमुक्ती मध्ये ग्राम पंचायतीचे सक्रीय योगदार दिसते या गावामध्ये १७ महिला बचतगट असून महिला संत गाडगे बाबा ग्राम स्वच्छता अभियाना अंतर्गत सुरवाडी खुर्द ग्रामपंचायतीला सन २० मध्ये तालुका स्तरावर प्रथम क्रमांक मिळाला आहे. निर्मल ग्राम बनवण्याच्या दृष्टीकोनातून प्रयत्नशील आहे.तसेच तंटा-मुक्ती समिती अंतर्गत गावातील प्रश्न आप आपसामध्ये समोपचाराच्या मार्गाने सोडविल्या जात आहे. असे दिसून येते सन ला तंटा-मुक्ती अंतर्गत सुरवाडी खुर्द ग्रामपंचायत बक्षीसास पात्र ठरली आहे. निर्मल ग्राम बनवण्याच्या दृष्टीने अधिक भर देणे गरजेचे ठरते. असे निदर्शनास आले.

Shri Shivaji Education Society, Amravati's  
Y.D.V.D. Arts, Commerce College, Teosa. Dist-Amravati

Writing Projects in English Competitions

Project No.1



**Writing projects in English Competitions**

**Project No.2**

Page No. \_\_\_\_\_  
Date \_\_\_\_\_

### Writing Project in English.

Name : Ku Divya N. Sanyalke  
Class : B.A. II<sup>nd</sup> year (Semester)  
Subject : English Literature  
College Name : Y.D.V.D. Arts & Com. College, Teosa.

Guidance Teacher : Gresham Sir

Submitted by 03.08.2019  
 Date  
 9075470078

FOR EDUCATIONAL USE

Page No. 1  
Date \_\_\_\_\_

### Research Topics in English Literature.

When it comes to English Literature, there's no end to the topics that you can research on that have been reading. The easiest way to get an idea for that next research topic on English literature for your essay is to start broad and then work towards making it more specific and interesting for your readers.

The following can also be used for any other type of research projects for English literature where you need to find your own topic. So, you've finally made it to your college university and you've got one last thing to do

FOR EDUCATIONAL USE

Page No. 2  
Date \_\_\_\_\_

### Example of a Researched Essay in English Literature

My Capstone class was titled "The Age of Novels" and focused on the rise of the novel during the eighteenth century. Basically, we looked at how the novel developed into what we see as a novel today, considering how writers presented and executed them, and how they influenced others. We also looked at literary techniques such as psychological realism and the differing roles of men and women in the formation of this most popular form of writing.

My class was focused on topics such as psychological realism and gender roles so this is something that

FOR EDUCATIONAL USE

Page No. 3  
Date \_\_\_\_\_

### Outline of an Example for an English Research Essay

Thesis: Lewis's novel *Competition* undoes the plots, tropes, and principles of Richardson and Fielding's formal realism, not only through its use of superstition and other gothic elements, but also in the development and resolution of each of these character's stories. Instead of providing a positive example of a horrifying one to instill fear in its readers, these character's stories instead of readership to preserve the same virtue.

"It is important when studying this novel, to examine what defines a gothic novel in relation to eighteenth-century definitions of novel-writing."

FOR EDUCATIONAL USE

**Shri Shivaji Education Society, Amravati's**  
**Y.D.V.D. Arts, Commerce College, Teosa. Dist-Amravati**

**History Survey**

**कौडण्यपूर येथे या.द.व. महाविद्यालयातील इतिहास विभागाचा अभ्यास दौरा**

**प्रतिनिधी/अमरावती**

श्री शिवाजी शिक्षण संस्था अमरावती अंतर्गत असलेल्या या.द.व. देशमुख महाविद्यालय तिवसा येथील इतिहास विभागातील विद्यार्थ्यांनी नुकतीच प्राचार्य डॉ. एन. जे. मेश्राम यांच्या मार्गदर्शनात व इतिहास विभाग प्रमुख प्रा.डॉ. कुसुमदेव सोनटक्के यांच्या नेतृत्वात प्राचीन स्थळ असणाऱ्या कौडण्यपूर येथे नुकताच अभ्यास दौरा आयोजित केला होता.

या इतिहास विभागाच्या अभ्यास भेटी मध्ये कौडण्यपूर या ठिकाणाचे महत्त्व जाणून घेतले. कौडण्यपूर हे गाव श्रीकृष्णाच्या सासुरवाडीचे स्थान आहे. येथूनच विदर्भाचा राजा भिष्यक यांची कन्या रूख्मीणी हिचे हरण केले होते. रूख्मीणी, श्रीरामचंद्राची आजी इंदुमती, नलराजाची दमयंती व अगस्ती ऋषींची पत्नी लोपमुद्रा या सर्वांचे स्थान हे कौडण्यपूर हे होय. यामुळे या ठिकाणाला विशेष महत्त्व प्राप्त झाले आहे. अमरावती जिल्ह्यातील वर्धा नदीच्या काठावर उभ्या असलेल्या या गावात प्राचीन काळच्या मानव जातीच्या अस्तित्वाचे ठिकाण असल्याचे जाणवते. कौडण्यपूर या गावचा पुराणवस्तु विभागातर्फे इ.स. १९२८ मध्ये श्री. अ. रा. रानडे यांनी तसेच १९४६ मध्ये पुरातत्व विभागाचे जाणकार रायबहादूर का. ना. दिक्षीत तसेच १९६२ ते १९६४ या काळात डॉ. मोरेश्वर दिक्षीत यांनी संशोधनाचा प्रयत्न केला. येथे इ.स. ५०० पासूनचे अवशेष आढळतात. हे गाव २५०० वर्षे इतके प्राचीन असल्याचे म्हटल्या जाते. हा परिसर अनेक लहान मोठ्या देवालयांनी व्यापलेला आहे.

कौडण्यपूर हा परिसर ऐतिहासिक व पौराणिक पार्श्वभूमीचा असल्यामुळे येथे विद्यार्थ्यांनी जावून येथील सर्व ठिकाणाचे सूक्ष्म परीक्षण व अध्ययन केले. हा वारसा जपण्यासाठी तसेच विद्यार्थ्यांमध्ये जागृती निर्माण व्हावी याकरिता येथे भेट देण्यात आली. या भेटीमध्ये विद्यार्थ्यांमध्ये अतिशय उत्साह असल्याचे दिसून आले. विद्यार्थ्यांमध्ये आपल्या संस्कृतीचा व इतिहासाचा वारसा जपावा हा उद्देश डोळ्यासमोर ठेवून प्रा. डॉ. सोनटक्के यांनी या अभ्यास दौराचे आयोजन यशस्वीरित्या संपन्न केले. यामध्ये विद्यार्थ्यांचा मोठा सहभाग होता.

प्रति,

मा. संपादक -

दै. वृत्तपत्र - लोकसत्ता

सदर बातमी आपल्या लोकप्रिय वृत्तपत्रात प्रकाशित करावी.

प्रा. डॉ. कुसुमदेव गं. सोनटक्के

इतिहास विभाग प्रमुख

या.द.व. देशमुख महा. तिवसा

कोडव्यपुर येथील सहल मध्ये सहभागी  
विद्यार्थ्यांची यादी.

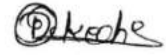
दि. 30/07/2022

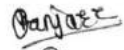
- |                               |                        |                    |
|-------------------------------|------------------------|--------------------|
| 1) निकिता शानेकराव देवले.     | - 7743930668           | -                  |
| 2) आरती भगोहर वाघमाते         | - 9423912697           | <u>Dhewale</u>     |
| 3) सुवाली विजयराव पाटील       | - 7218010527           | <u>Anwarhameed</u> |
| 4) सोनाली रांगेकर भगोहर       | - 9521283364           | <u>P.Patil</u>     |
| 5) पुत्रा हरिवंश ठसव          | - 9665532050           | <u>R.P. Patil</u>  |
| 6) निकिता शारदाव इंगोळे       | - 8999353794           | <u>Akadar</u>      |
| 7) पुणम शारदाव दांडे          | - 7499378741           | <u>Patil</u>       |
| 8) शिखा वसंतराव कोरडे         | - 9067915917           | <u>Patil</u>       |
| 9) पुणम मधुकराव लाड           | - 7721943372           | <u>Patil</u>       |
| 10) आरती भाग्यदास डोंगरे      | - 9075148977           | <u>Patil</u>       |
| 11) पायल विजयराव इंगोळे       | - 9158928935           | <u>Adongare</u>    |
| 12) कोमल मरेशारव वारवडे       | - 7350075604           | <u>Ringale</u>     |
| 13) प्रदिक्षा सुभाषराव वागवडे | - 9552841908           | <u>Patil</u>       |
| 14) शशिका राजेश्वर मेहारे     | - 9309058544           | <u>Patil</u>       |
| 15) शिवाली विजयराव इंगोळे     | - 8975474518/880618725 | <u>Ringale</u>     |
| 16) तेजस्वीनी अमोल इकरडे      | - 9545319942           | <u>Patil</u>       |
| 17) वैष्णवी रविंद्र निमोकर    | - 9172919620           | <u>Patil</u>       |
| 18) दिक्षा सुभाषराव उडस       | - 8308082904           | <u>V.R. Patil</u>  |
| 19) निकिता भगोहराव सहारे      | - 9378557873           | <u>Patil</u>       |
| 20) वैभव पद्मनाभ सांगरकर      | - 9730216682           | <u>Patil</u>       |
| 21) गिरीश बाबादास वाघमाते     | 7517271293             | <u>Patil</u>       |
| 22) विराल विजयदास सांगार      | - 8007628220           | <u>Patil</u>       |
| 23) अमिता गाविसराव पुगल       | - 9685184497           | <u>Patil</u>       |
| 24) मंजेश अशोकदास सरोडे       | - 9545278123           | <u>Patil</u>       |
| 25) हर्षल सुकाशदास कांडे      | - 9011752810           | <u>Patil</u>       |
| 26) कव्येश गौतमदास कांडे      | - 9175448482           | <u>Patil</u>       |
| 27) अंजलि शशीका वारकर         | 7519374413             | <u>Patil</u>       |
| 28) Kalim N. Sheha            | 8378847274             | <u>Patil</u>       |




- 29) (अन्य रा. पदाकर्षी. - 8378 847274  
 30) शुभम विश्वनाथराव भेंडरे 7517594237  
 31) ममिदा रमेशराव कंधे. - 9665404158  
 32) पुता विजयराव कांठरे गोंगरे - 9011572854  
 33) मोजीका भावराव गंधरे - 9623820118  
 34) ज्योतिषा केशवराव भेंडरे - 9579582885  
 35) मृणाली अशोक भावराव पायकर 9545824424  
 36) प्रफुल्ल राधेशांम सोमवंशी 9096498129  
 37) पंकज जगदीशराव राजभिर 7507919828  
 38) किर्ती प्रमोदराव कोठे 9604026542  
 39) त्रुजा अरुण गजनिंग 9665247215  
 40) नम्रता रमेशराव छोटे 8007195449

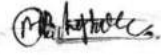
  
 11/11/2019





















  
 30/11/2019

Prof. Dr. K.G. Santakle,  
 Department of History  
 Y.B.V.D. College, Tease.



भाविक भक्तांनी  
कृपया  
मातेच्या माहेरी  
एकदातरी  
भेट द्यावी!



श्री. विठ्ठल रुख्मिणी माता  
श्रीक्षेत्र कौंडण्यपूर

श्री. विठ्ठल रुख्मिणी संस्थान श्रीक्षेत्र कौंडण्यपूर - प्रवेशद्वार

श्री. संत सदगुरु सदाराम महाराज  
श्रीक्षेत्र कौंडण्यपूर

सर्व भाविकांनी  
आपले तिर्थस्थळ  
समजून  
मंदिरास सर्वतोपरी  
सहकार्य करावे  
ही अपेक्षा.

## श्री. विठ्ठल रुख्मिणी संस्थान श्रीक्षेत्र कौंडण्यपूर (विदर्भ), ता. तिवसा, जि. अमरावती

पावन सरिता वशिष्ठये तिरि । नांदे रुख्मिणी सवे श्रीहरी॥

( र.नं. अ/१२५३ )

मानव धर्म पताका खांद्यावरी । करुया पुण्यार्थ एकदातरी कौंडण्यपूर वारी ॥

कौंडण्यपूर गांवाचे नांव ऐकताच डोळ्यासमोर भावविश्व उभे राहते ते पूर्णब्रह्म भगवान श्रीकृष्णाच्या सासूरवाडीचे स्थान. भगवंतानी याच कौंडण्यपूरालाहून त्यांची पट्टराणी ( अग्रमहिषी ) श्री रुख्मिणी हिचे हरण केले होते. विदर्भ राजा भिष्मकाची ती लावण्यवती राजकन्या होती.

राजा भिष्मक कन्या माता रुख्मिणी, प्रभू रामचंद्राची आजी राजा दशरथाची आई इंदुमती, नलराजाची राणी दमयंती, श्री अगस्ती जीची पत्नी लोपमुद्रा, स्वर्गातून गंगा पृथ्वीवर आणणाऱ्या श्री भगीरथ राजाची माता केशिनी, या पंचमहासतांचे माहेर तसेच नाथ संप्रदायातील श्री. चौरंगीनाथ या सर्वांचे स्थान कौंडण्यपूर होय. वशिष्ठा ( वरदा ) आजची वर्धा नदीच्या पात्रात पुंडलिक नावाचे कुंड आहे.

अमरावती जिल्ह्यातील वर्धा नदीच्या काठावर उभ्या असलेल्या या गांवात शिरताच सर्वत्र पांढरीच्या ( राखेच्या ) टेकड्या दिसतात. पांढरीचे टेकडी ही प्राचीन काळच्या मानव जातीच्या अस्तीत्वाचे ठिकाण असते. अशा अनेक टेकड्यावर वसलेल्या या कौंडण्यपूर नगरीचे पुराणावस्तु विभागा तर्फे संशोधनाचा अल्पसा प्रयत्न सन १९२८ मध्ये कै. श्री.अ.रा. रानडे यांनी केला. सन १९४६ मध्ये पुरातत्व विभागाचे जाणकार रायबहादूर का. ना. दिक्षीत यांनी प्रयत्न केला आणि त्यानंतर १९६२ ते १९६४ या कालावधीत डॉ. मोरेश्वर दिक्षीत यांनी विस्तृत उत्खनन करून अनेक पुरातत्व अवशेष उघडकीस आणले. इ.स. ५०० पासूनचे अवशेष येथे आढळतात. म्हणजे हे गांव २५०० वर्षे इतके प्राचीन आहे.

रुख्मिणी मातेच्या मंदिरापासून १ कि.मी. अंतरावर उंच टेकडीवर पुरातन जागृत श्री अंबामातेचे पवित्र मंदिर उभे आहे. रुख्मिणी मातेस भगवंतानी याच मंदिरात देवीची ओटी भरण्यास बोलाविले व जवळच्याच भुयार मार्गानी रुख्मिणीचे हरण केले. त्यावेळी येथे घनघोर युद्ध झाले व त्यात रुख्मा व शिशुपालाचा दारूण पराभव झाला.

या परिसरात असंख्य असे सर्व समाज बांधवांनी बांधलेले पुरातन पवित्र मंदिर मोठ्या डोलाने उभी आहेत. त्यात श्री संत रविदास महाराज मंदिर, श्री संत नरहरी सोनार महाराज मंदिर, श्री सत्यनारायण भगवान मंदिर, श्री जैन मंदिर, श्री शिव मंदिर, श्री दत्त मंदिर, श्री प्रभू विश्वकर्माचे मंदिर याशिवाय अनेक छोटी-मोठी देवालयांनी हा परिसर व्यापलेला आहे.

श्री संत सदगुरु सदाराम महाराजांनी श्रीक्षेत्र कौंडण्यपूर ते पंढरपूर आषाढी पायदळ पालखी साहेळा सन १५९४ साली सुरु केला ती परंपरा आजतागायत अखंडसुरु असून त्यात २०० ते २५० भाविक भक्त सहभागी होतात. आज या पायदळ दिंडी सोहळ्यास ४२४ वर्षांचा इतिहास आहे. आषाढीला पंढरपूर येथे जाणारी ही महाराष्ट्रातील पहिली पालखी होय. श्री संत सदगुरु सदाराम महाराजांना वृद्धापकाळामुळे वारी कठीण झाली. त्यावेळी स्वतः श्री पांडुरंगाने दर्शन देवून, "मी स्वतः श्रीक्षेत्र कौंडण्यपूर येथे तुझ्या भेटीस दरवर्षी कार्तिक पौर्णिमा व प्रतिपदेला येत जाईन असे वचन दिले". तेव्हापासून कार्तिक मासामध्ये कौंडण्यपूर येथे फार मोठी यात्रा भरते व कार्तिक शु. प्रतिपदेला दहीहंडी सोहळा अत्यंत भक्तिमय वातावरणात पार पडतो. या सोहळ्यास अनेक संत महंत व भाविक पालख्यांसह फार मोठ्या प्रमाणात सहभागी होतात. कार्तिक मासामध्ये श्री पंढरपूरचा राजा श्री पांडुरंग या ठिकाणी वास असतो. अशी तेव्हापासून भाविक भक्तांची श्रद्धा आहे.

या पवित्र कौंडण्यपूरची जोपासना वंदनीय राष्ट्रसंत श्री तुकडोजी महाराज, वैराग्यमुर्ती श्री. संत गाडगे महाराज, वंदनीय श्री. संत अच्युत महाराज यांनी केली. आजही मंदिरात काकडा आरती, हरीपाठ, अभिषेक व पुजापाठ नियमित सुरु आहे.

कार्तिक यात्रेनिमित्त वर्धा नदीच्या वाळवंटात वं. राष्ट्रसंताचे भजन होत असते. याशिवाय श्री. संत अच्युत महाराजांचे दहीहंडी सोहळ्याचे वेळी भक्तियुक्त प्रवचन होत असते. याचा असंख्य भाविक अगदी मंत्रमुग्ध होवून लाभ घेत असत.

उशिरा का होईना आज या पवित्र नगरीची जोपासना करण्याची जबाबदारी महाराष्ट्र शासनांनी घेतल्याचे दिसून येते. हे आपले भाग्य होय. आपल्या पुरातन पुण्य स्थळाची जोपासना करण्याची जबाबदारी प्रामुख्यानी आपल्या सर्व परिसरातील भाविक भक्तांची आहे.

श्री. रुख्मिणी माता आपणास उदंड आयुष्य देवो व आपणाकडून पवित्र कार्य घडो ही माते चरणी प्रार्थना ...!

विश्वस्त मंडळ - श्री विठ्ठल रुख्मिणी संस्थान श्रीक्षेत्र कौंडण्यपूर ( विदर्भ ) ता. तिवसा, जि. अमरावती

भाविक भक्तांना - अभिषेक, भागवत, भजनसंध्या मंदिरात करावयाची असल्यास कृपया पुढील नंबरवरवर संपर्क साधता येईल.

अध्यक्ष - ९८२३२२५०२७

सचिव - ९४२२२१०८९३८

व्यवस्थापक - ९६०४२११०२२

**Shri Shivaji Education Society, Amravati's  
Y.D.V.D. Arts, Commerce College, Teosa. Dist-Amravati**

**Unnat Bharat Abhiyan - Village Development**



**उन्नत भारत अभियान  
UNNAT BHARAT ABHIYA**

स्वस्थ भारत - स्वच्छ भारत - स्वावलंबी भारत - संपन्न भारत  
विज्ञान एवं प्राद्यौगिकी आधारित ग्रामीण विकास कार्यक्रम

**VILLAGE DEVELOPMENT PLAN FOR  
Shendurjana Bazar, Bharwadi, Warkhed, Satargaon & Wani**

**Panchayat Name :  
Shendurjana Bazar, Bharwadi, Warkhed, Satargaon & Wani**

**Block : Tahasil Teosa, District : Amravati, State : Maharashtra  
Month Year : February 2020**



स्वस्थ भारत - स्वच्छ भारत - स्वावलंबी भारत - संपन्न भारत  
विज्ञान एवं प्राद्यौगिकी आधारित ग्रामीण विकास कार्यक्रम

## **Index**

- Chapter-1 - Introduction  
Selection of Village
- Chapter-2 - Location  
Climate  
Demography  
Education  
Migration  
Water Facility  
Drainage & Sanitization  
Village Infrastructure & Service  
Agriculture Profile  
Government Scheme Converge  
Livestock Asset
- Chapter-3 - Preparation of VDP  
Objectives  
Methodology
- Chapter-4 - Situation Analysis
- Chapter-5 - Action Plan
- Chapter-6 - Summery
- Appendix-1 - Unnat Bharat Abhiyan – Village Survery From
- Appendix-2 - Unnat Bharat Abhiyan – Base Line House Hold  
Survey From

**YDVD Arts and Commerce College, Teosa, Dist. Amravati**

**Unnat Bharat Abiyan-UBA**

**Village and Household Survey Report**

## **Chapter-1**

### **Introduction**

YDVD Art and Commerce College located at Teosa tahasil in Amravati District of Maharashtra. Teosa is tahasil or block in Amravati district. According to censuses 2011 information Sub District code of Teosa block is D4008. Total Area of Teosa 545 km<sup>2</sup>. Teosa has population of 104728 people. There are 25429 houses in the sub district 92 village.

#### **Selection of village :-**

There are 92 village in Teosa district. Random Sampling Method use selection for village. There are five village selected for village and household survey. Their names are Shendurjan Bazar, Bharwadi, Warkhed, Satargaon and Wani. Unnat Bharat Project under taken to village and household survey.

## **Chapter-2**

### **Location**

Shendurjana Bazar, Bharwadi, Warkhed, Satargaon and Wani located at Teosa tahasil in Amravati district of Maharashtra.

#### **Climate :-**

Teosa tahasil has a tropical wet and dry climate with hot, dry summer and mild to cool winter. Summer lasts from March to June. Monsoon season from July to October and winter from November to

February. The highest and lowest temperatures ever recorded were 49.10C on 25 May 2013 and 5.0C on 9 February 1887.

**Demography :-**

Total area of Teosa tahasil 545 km<sup>2</sup>. Teosa has population of 1,04,728 people. There are 25,429 houses in sub district 92 villages in Teosa block. Population density is 192 and sex ratio 946 in Teosa Tahasil in Amravati district of Maharashtra. Shendurjana Bazar population is 3000, Warkhed 1955, Wani 510, Satargaon 2258 and Bharwadi 881.

**Education :-**

Education facility in Shendurjana Bazar is Government Primary School available in village. In Bharwadi Government Primary School and Private Middle School. Middle School and Private Junior College facility available in Warkhed village. Government Primary and Middle school at Satargaon. Only Government Primary School available at Wani. All five villages available Anganwadi Kendra. Mostly student go to next education facility like Middle School, Junior College, Senior College for Teosa and Amravati City.

**Migration :-**

Main occupation is farming in all villages. This is dry Land Farming in village. In that farming get low annual income. So that migration become to Amravati and Nagpur to Searching work and job.

**Water Facility :-**

All five villages water table available at 15 feet. Averagely all families Pipe water facility at home. But hand Pump and open well facility not sufficiently available in village.

**Drainage and Sanitation :-**

Open drainage facility available in Sendurjana Bazar village. Swacha Bharat Abhiyan under toilet facility available every family at home. Open drainage link available in Bharwadi. But not available sufficiently toilet facility. People use go to open defecation. In Warkhed most family available toilet facility. Sufficiently toilet facility available at Satargaon and Wani.

**Village infrastructure and Services :-**

Primary Health Center, Post Office, Gas Agency, Fare Price Shop, Bus Stop, Playground are basic ammonites available in Shendurjana Bazar village, also available Pakka Road in village, Bus, Auto and own vehicle mode of transport, Panchayat Office, Community hall, Street Light, Social Organization and Electricity facility.

In Bharwadi village infrastructure and services are available Gas Agency, Fare Price Shop, Bus Stop, Play Ground, Panchayat Office, Community hall, Street light, Social organization and electricity facility.

In Warkhed village basic facility available is veterinary care Kendra, Bank, Post Office, Street Light, Pakka Road, Faire Price Shop, Bus Stop and Electricity facility.

In Satargaon village basic facility is available Primary Health Center, Post Office, Gas Agency, Fair Price Shop, bus Stop, Play Ground, Common Sanitation Complex, Grampanchayat Office, Community Hall, Street Light, Social Organisation and Electricity facility.

In Wani village infrastructure and services are Primary Health Center, Fair Price Shop, Bus Stop, Pakka Road, Transport facility like Auto and Own Vehicle, Gas Agency, Electricity facility available.

**Agriculture Profile :-**

Shendurjana Bazar, Bharwadi, Warkhed, Satargaon and Wani village agriculture profile is averagely 4 to 5 acre land holding to household. Largest level unirrigated farming in the village. Organic and chemical fertilizer use for agriculture production. This village agriculture production are soyabeen, toor, cotton and channa.

**Government Scheme Converge :-**

No more get benefit from government scheme to household. Only Shendurjana Bazar village Swacha Bharat Mission making toilet in household.

**Livestock Asset :-**

Livestock compliance low level in all adopted village. Because livestock compliance cost is high so that not affordable to household.

### **Chapter-3**

#### **Preparation of VDP**

In Shendurajana Bazar total 300 family live in the village. Most OBC and SC category family live in the village. More than BPL household live in the village. Own houses but home in Kaccha Ghar. Open drainage link available to house, waste collection system is available at common point. Much more household available compost pit and biogas plant.

All category household life in Bharwadi village. APL and BPL household available in Bharwadi. High level kaccha house for



household. Many household not available toilet facility. They are go to open defection, open drainage link available to home. No available waste collection system. Compose pit and biogas plant not available to household.

More than OBC and SC category household live in Warkhed village. APL and BPL household both live in Warkhed village. Compost pit and biogas plant not available in home. Open drainage link available to home. Kutcha houses from many household.

Satargaon and Wani mostly people OBC and SC category and it is under APL and BPL category. It's own home but is braking into raw type. Open drainage link available to home. Compost pit and biogas plant not available in village.

**Objectives :**

1. To available basic infrastructure and amenities in village.
2. Frequency of available to transport to study.
3. To study Migrant status of family
4. To study government scheme benefit to household.
5. To review agriculture production and livestock compliance.
6. To increase rural people livelihood.

**Methodology :-**

Use of random sampling method for village survey and household survey. One third of the total household in each village are taken family survey. A total of 560 family have been served accordingly out of them 170 out of 500 families in Shendurjana Bazar 50 out of 150 families in Wani, 120 out of 400 family in Warkhed, 120 out of 300 family in Satargaon and 100 out of 300 families in Bharwadi in survey.

## **Chapter-4**

### **Situation Analysis**

The villages selected for the survey should benefit from the schemes of the Government of India as do not appear to have benefit much a large number of families come under BPL. The only source of income dry land farming. Traditional education facilities, migration in rural area is increasing. Increasing cost of animal husbandry so not developed dairy farming villages need to increase alternative employment and increase income to change the situation of people in rural area.

## **Chapter-5**

### **Action Plan**

Irrigation facilities need to be increased to the income of people in rural areas. This will facilitate per annual farming increase horticulture with cereals, orange, lemon, pomegranate, Peru, Custard apple and Amla etc. There is a need to increase technical education facilities to 10<sup>th</sup> and 12<sup>th</sup> class student as well as provide easy credit facilities to small technical business as this will create employment at the local level and reduce migration. In order to increase animal husbandry. It is necessary to provide expert guidance on how to reduce the cost of animal husbandry and also to implement animal husbandry development plan which will help in developing dairy business. If such action taken place in rural areas, people will be employed locally and will have the opportunity to increase income.

## **Chapter-6**

### **Summary**

Problems in term of employment and income in rural areas still do not appear to have improve not much. Providing employment and income generation opportunities to the rural people can improve the condition of the rural people and village.

### **Appendices - 1**

Unmat Bharat Abhiyan - Village Survey from

### **Appendices - 2**

Unmat Bharat Abhiyan - Base line household Survey.

Co-ordinator  
Dr. Prashant Haramkar

Principal  
Dr. N. J. Meshram



## Unnat Bharat Abhiyan - Village Survey Form



### 1. Basic Information:

Village ID: \_\_\_\_\_

Name of the Village	
Gram Panchayat	
Number of Wards	
Number of Hamlets	
Block	
District	
State	
Lok Sabha/Constituency	
Distance from District HQ	
Area of village (Acres)	
Arable land agriculture Area(Acres)	
Forest Area (Acre)	
Housing/Abadi Area(Acres)	
Area Under Water bodies(Acres)	
Common Lands Area(Acres)	
Average per capita Land holding (Acre)	
Waste land (Acres)	
Water Table (feet)	

### 2. Village Infrastructure and Basic Amenities:

Village Infrastructure/basic amenities/Services	Located in village (Y/N)	Nos. (inside village)	Distance km, if located outside of nearest centre
Primary Schools(Govt.)			
Primary Schools(Private)			
Middle Schools (Govt)			
Middle Schools(Private)			
Secondary Schools(Private)			
Secondary Schools(Govt.)			
ITI Diploma Institutes (Govt)			
ITI Diploma Institutes(Private)			
Colleges(Govt.)			
Colleges(Private)			
Banks / ATM			
Primary Health Centres			
Civil Hospital			
SHG's			
NGOs			
Jan Aushadhi Yojana Kendra			
Post Office			
Gas agencies			
Training Centres and specify which			
Electricity Office			
Anganwadi Kendra			
Petrol Pumps in village			
Kisan Sewa Kendra			
Krishi Mandi			
Fare Price Shop			
Milk Cooperative/Collection Centre			
Railway Station			
Bus Stop			
Veterinary Care Centre			
Sports Facility/Grounds			
Number of common sanitation complexes			



## Unnat Bharat Abhiyan - Village Survey Form



### 3. Village Connectivity (Roads)

Distance of the Village from the nearest Highway/Major Dist. Road (in km)	
Is the village connected to the above by a <i>pacca</i> road?	Y/N
If yes, details of the Approach Road/Connecting Road	
i) Length of the Road (in km)	i)
ii) Year of construction.	ii)
iii) Scheme under which constructed	iii)
iv) Present Status (complete/incomplete)	iv)
Length of internal roads (inside village/hamlets)	Kachha.....(km), Pakkka..... (km) Total.....(km)
What is the mode of transport available?	Bus /shared auto/jeep/ any other , specify
Frequency of the available mode of transport	Frequent/ not frequent/ only two times a day / any other

### 4. Land, Forest & Horticultural Profile

Type of Forest (Reserved/Protected/Open)	
Community Forest (Acre)	
Government Forest (Acre)	
Main Forest Trees and Shrub Species	
Energy Plantation (if Yes, which species and area (Top 3))	Species
	Area(Acre)

### 5. Common Village Electricity Requirements

S. No.	Community Place	*Electrical Appliances (Write coding with Nos.)	Working duration/day (in hours) (Write appliance code with No. of hours)
1.	Panchayat Office	1(4), 2(2), 3(1)....(sample)	1(8), 2(4), 3(5)....(sample)
2.	Dispensary		
3.	Community Halls		
4.	Street Lighting		
5.	Dharamashala		
6.	Social Organisations (Youth/Mahila Clubs)		
7.	Training cum Production Centres		
8.	Others		

\*Electrical Appliances: 1- CFL/LED-Bulb/ Tube Light (20W), 2-Fan (70W), 3- Desert Cooler (150W), 4-TV (150 W), 5-Refrigerator (220W), 6-Music System (100W), 7- Electric Motor Pump (750W), 8-Heater (1000W), 9-Electric Iron (1000W), 10-Air Conditioner

Comments, if any:

--

Surveyor  
(Name & Sign)

Respondent  
(Name, Designation & Sign)

Date of Survey



### UNNAT BHARAT ABHIYAN (UBA) Baseline Household Survey Form



Village: \_\_\_\_\_ Gram Panchayat: \_\_\_\_\_  
 Ward No. \_\_\_\_\_ Block: \_\_\_\_\_  
 District: \_\_\_\_\_ State: \_\_\_\_\_

#### 1. Respondent's Profile

Name:	Gender: Male / Female / Others	Age (Yrs.):
Relationship with Head of Household:		Contact Number:

#### 2. General Household Information (Tick appropriate option)

Name of the Head (Household):		Male / Female	No. of family members:
Category: Gen / SC / ST / OBC		Poverty Status: APL / BPL	
Own House: Yes / No	Type of House: Kutcha / Semi Pucca / Pucca/Homeless	Toilet: Private / Community / Open Defecation	Drainage linked to House: Covered / Open / None
Waste Collection System - Door Step / Common Point / No Collection System		Compost Pit - Individual / Group/ None	Biogas Plant: Individual / Group / Community / None

#### 3. Family Member Information (Fill appropriate option)

Sr. No.	Name (First name)	Age (Yrs.)	Sex M/F/O	Level of Education Code <sup>1</sup>	Going to AWC/ School/ College Code <sup>2</sup>	Aadhaar Card (Y/N)	Bank A/C (Y/N)	Computer Literate Y/N	Social Security Pension <sup>4</sup>	Major Health Problems, if any	MNREGA Job Card Y/N	Self Help Groups Tick against member involved	Occupations Code <sup>6</sup>

#### 4. Migration Status in a family

Does any member of the household migrate for Work?	Yes / No
If Yes How many members of the family migrated	
Family migrates for how many days/ months?	
Since how many years the migration is taking place?	Yes / No

<sup>1</sup>Not Married - 1, Married - 2, Widowed - 3, Divorced/Separated - 4

<sup>2</sup>Not Literate - 01, Literate - 02, Completed Class 5 - 03, Class 8<sup>th</sup> - 04, Class 10<sup>th</sup> - 05, Class 12<sup>th</sup> - 06, ITI Diploma - 07, Graduate - 08, Post Graduate/Professional - 09 (write the highest level applicable)

<sup>3</sup>Going to AWC - 01, School - 02, College - 03, Not Going - 04, Not Applicable - 05 (write the highest level applicable)

<sup>4</sup>No Pension - 0, Old Age Pension - 1, Widow Pension - 2, Disability Pension - 3, Other Pension - 4 (mention)

<sup>5</sup>Gen - 01, SC - 02, ST - 03, OBC - 04

<sup>6</sup>Farming on own Land - 01, Sharecropping / Farming Leased Land - 02, Animal Husbandry - 03, Pisciculture/Poultry - 04, Fishing - 05, Skilled Wage Worker - 06, Unskilled Wage Worker - 07, Salaried Employment in Government - 08, Salaried Employment in Private Sector - 09, Weaving - 10, Other Artisan (mention) - 11, Other Trade & Business - 12



## UNNAT BHARAT ABHIYAN (UBA) Baseline Household Survey Form



### 5. Information of Government Schemes

S. No.	Name	Beneficiary Individuals (In Number)	Beneficiary Household (Y/N)
1	PM Jan Dhan Yojana		
2	Sukanya Samridhi Yojana		
3	Mudra Yojana		
4	PM Jivan Jyoti Bima Yojana		
5	PM Suraksha Bima Yojana		
6	Atal pension Yojana		
7	Kaushal Vikas Yojana		
8	Janani Suraksha Yojana		
9	Fasal Bima Yojana		
10	Kisan Credit Card		
11	Krishi Sinchai Yojana		
12	Swachh Bharat Mission Toilet		
13	Soil Health Card		
14	PM Ujjwala Yojana		
15	PM Awas Yojana		

### 6. Source of Water (Distance from source in km)

Source of Water		Distance
Piped Water at Home	Yes / No	
Community Water Tap	Yes / No	
Hand Pump (Public / Private)	Yes / No	
Open Well (Public / Private)	Yes / No	
Mode of Water Storage (Community/Individual)		
Any other source (mention)		

### 7. Source of Energy and Power (Tick appropriately)

Electricity Connection to Household: Yes / No

Electricity Availability per day (hours): \_\_\_\_\_

Lighting: Electricity / Kerosene / Solar Power

Mention if Any Other: \_\_\_\_\_

Cooking: LPG / Biogas / Kerosene / Wood / Cow Dung / Agro-Residues / Electricity

Mention if Any Other: \_\_\_\_\_

If cooking in Chullah: Normal/ Smokeless

SN	Appliances	Nos.	Duration/day (in hours)
1.			
2.			
3.			
4.			
5.			

6.		
7.		
8.		
9.		

### 8. Landholding Information (in Acres)

1. Total	2. Cultivable Area
3. Irrigated Area	4. Un irrigated Area
5. Barren/Waste land area	6. Uncultivable Area

### 9. Agricultural Inputs

Particulars	Tick appropriately	If Yes, Fertilizer Use(Kg/Acre)
Do you use Chemical Fertilisers	Yes/No	
Do you use Chemical Insecticides	Yes/No	
Do you use Chemical Weedicide	Yes/No	
Do You use organic Manures	Yes/No	
Irrigation: Canal / Tank / Borewell / River/Other / None		
Irrigation System: Drip / Sprinkler / Flooding/ None		

### 10. Agricultural Produce in a normal year (Top 5)

S. No.	Crop	Area under the Crop in Prev. Year (Acre)	Productivity (in quintals per Acre)
1			
2			
3			
4			
5			

### 11. Livestock Numbers (in numbers)

Cows: _____	Buffalo: _____	Goats/ Sheep: _____
Calves: _____	Bullocks: _____	Poultry/ Ducks: _____
Others (mention): _____		
Shelter for Livestock: Pucca / Kutcha / Open		
Average Daily Production of Milk(Litres): _____		
Animal Waste/Cow Dung (in Kg.) _____		

### 12. Major problems in village, if any (Top 3)

Problems	Possible Suggestions by villagers

Schedule Filled By (Name & Sign): \_\_\_\_\_

Date of Survey: \_\_\_\_\_

Shri Shivaji Education Society, Amravati's  
Y.D.V.D. Arts, Commerce College, Teosa. Dist-Amravati

Language Project for B.A.

Project in English  
Page No \_\_\_\_\_  
Date \_\_\_\_\_

SHRI SHIVAJI EDUCATION SOCIETY  
AMRAVATI

Y. D. V. D ART'S  
& COMMERCE COLLEGE  
TEOSA

Student Name :- Ku. Rupali P. Raut  
Class :- B.A. II Sem - IV  
Subject :- English literature  
guided by :- Gedam sir

Teacher Signature \_\_\_\_\_

FOR EDUCATIONAL USE

SHRI SHIVAJI EDUCATION SOCIETY  
AMRAVATI

YOU LEARN MORE FROM FAILURE THAN YOU LET IT STOP YOU FROM PUBLISHING CHARACTER.

Student Name :- \_\_\_\_\_  
Class :- \_\_\_\_\_  
Subject :- \_\_\_\_\_  
guided by :- \_\_\_\_\_

FOR EDUCATIONAL USE

Page No \_\_\_\_\_  
Date \_\_\_\_\_

Although there's no one industry which takes precedence, English degree graduates are often found where strong communication and written English skills are top priorities; for example, within the worlds of media and publishing.

On the one hand, the wide-spread demand for good communication skills means English literature degree offer lots of potential career paths. But, since, this is a non-vocational subject, students may want to consider gaining work experience during their studies - a good way to get a feel for different options, and often an essential asset when it comes to applying for graduate jobs.

For instance, students who know they want to go into magazine publishing upon graduation will likely need experience in a similar environment, either from an internship undertaken during their studies or involvement with a student publication, such as a university newsletter, magazine or website.


FOR EDUCATIONAL USE



**Shri Shivaji Education Society, Amravati's**  
**Y.D.V.D. Arts, Commerce College, Teosa. Dist-Amravati**  
**Language Project for B.Com.**

Essay Writing Competition

Name: Achal S. Wankhade.  
Class: B. Com (II<sup>nd</sup> Sem)  
Sub- English.  
My Name: Y. D. V. D. Arts  
& Commerce College  
Teosa.

  
H. O. D.  
Department of English  
Y. D. V. D. Arts, Commerce  
College, Teosa, Dist. Amravati


Signature.

Why English Is My Favorite Subject.

As a young girl, I loved the subject English. English is made up of oral English, Parts of Speech, Composition, Lexis and Structure, Grammar, and Spelling.

In oral English, I learned how to pronounce words that I had difficulty with. For example, I used to pronounce the word pneumonia with a P. Upon learning in oral English that the letter P is actually silent. The same goes for pneumonia as well. I also learned about monophthongs and diphthongs. Monophthongs are two vowels that represent a single sound an example is /o:/ in boat, while diphthongs are two vowels when combined to form a single syllable make a sound. For example, /ae/ in coin.

In parts of speech I learned that they were eight in number, and they consist of: verb, noun, adjective, adverb, pronoun, conjunction, interjection, and preposition.

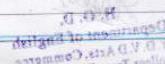
  
H. O. D.  
Department of English  
Y. D. V. D. Arts, Commerce  
College, Teosa, Dist. Amravati

Why English Is My Favorite Subject

In composition and essay writing, I learned where, and how to place punctuation marks. I also learned mechanical accuracy, a term used in English to determine whether verbs followed the antecedent, lack of punctuation errors, the amount of words used in an essay.

In composition and essay writing, I learned where, and how to place punctuation marks. I also learned mechanical accuracy, a term used in English to determine whether verbs followed the antecedent, lack of punctuation errors, the amount of words used in an essay.

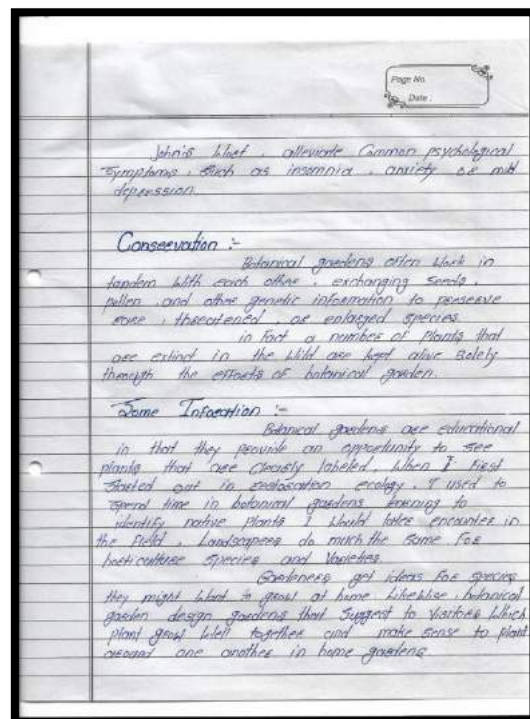
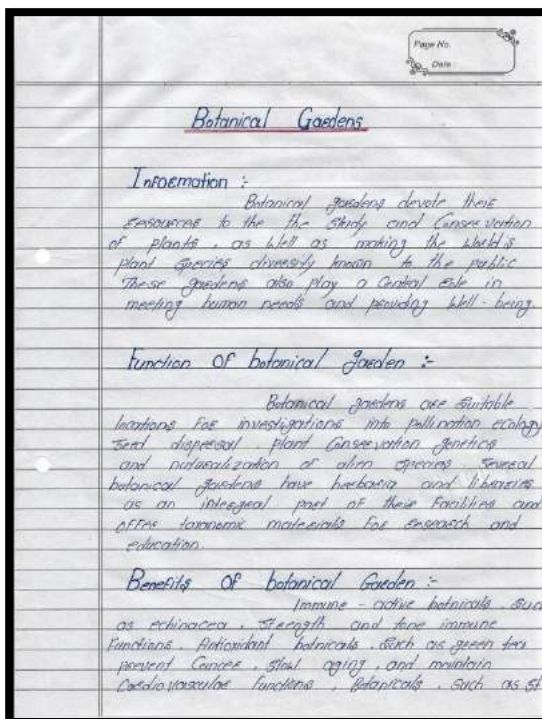

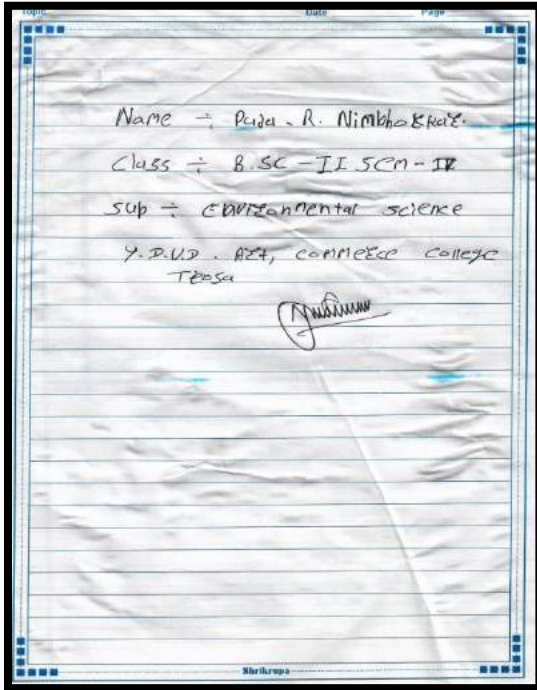
I learned homophones and homonyms. Homophones are words that have the same spellings, but different meanings. For example, fluke this means a type of fish, and a bad stroke of luck, while homonyms are words that have the same pronunciations but different meanings. For example, the words stalk and stalk have different meanings, the first one is a part of plant while the other means to harass a person.

  
H. O. D.  
Department of English  
Y. D. V. D. Arts, Commerce  
College, Teosa, Dist. Amravati

Shri Shivaji Education Society, Amravati's  
Y.D.V.D. Arts, Commerce College, Teosa. Dist-Amravati

Environmental Projects

Environmental Projects 01



**Shri Shivaji Education Society, Amravati's  
Y.D.V.D. Arts, Commerce College, Teosa. Dist-Amravati**

**Environmental Projects**

**Environmental Projects 02**

Page No. : 1  
Date : / /

Recession - 2016-2017.

# PROJECT ON : →

Causes of Ozone Layer  
Depletion and Its Effects  
ON Human.

Y.D.V.D. ARTS COMMERCE COLLEGE  
TEOSA

Name of student :- Mahini S. Panhala  
Ravi. S.

CLASS :- B.S.C. IT SEM - IV

Sub: Environment Studies

Teacher's Signature

Page No. : 2  
Date : / /

\* INDEX \*

Sr.No.	Title	Page	Remark
1.	Introduction	3	
2.	Ozone Layer	4	
3.	Cause of ozone depletion	5	
4.	Effects of ozone depletion	7	
5.	Conclusion	11	
6.	Recommendation	12	

Page No. : 3  
Date : / /

\* 1 Introduction \*

Many of human activities are badly affecting the atmosphere. Ozone depletion is one of those examples. (i) Life is protected from UV rays by stratospheric ozone layer which acts as a shield sun screen. (ii) Approximately 90% ozone is present in stratosphere at the height of 10 to 18 kilometer and is called ozone layer while remaining 10% is present in troposphere.

(iii) Medium frequency UV radiations (B and C rays) are absorbed 99% to 99.9% by the ozone layer.

(iv) Ozone (O<sub>3</sub>) is heavier than oxygen (O<sub>2</sub>) but it has very hard odour. It is very scarce as compared to oxygen. It is estimated that out of 10 million air molecules about 2 million are of O<sub>2</sub> and only 3 are of O<sub>3</sub>.

Teacher's Signature

THE EARTH'S ATMOSPHERE

2019 2018 2017  
2016 2015 2014